Universitat de Girona

Càtedra de Geografia i
Pensament Territorial

Memòria de l'activitat científica i econòmica de la Càtedra de Geografia i Pensament Territorial de la UdG

Any 2010

ÍNDEX CONTINGUT

Activitats organitzades 3

Relació de col·laboradors 11

Publicacions de la càtedra i dels col·laboradors 13

Convenis 25

Ressò extern 26

Liquidació del pressupost 2010.....36

Pla d'actuació 37

Pressupost de l'any en curs 41

Activitats organitzades

Seminari Desenvolupament territorial

Facultat de Lletres, Universitat de Girona, març-maig 2010

El grup de Recerca d'Anàlisi i Planificació Territorial i Ambiental, lligat estretament a la Càtedra de Geografia i Pensament Territorial de la Universitat de Girona, que fa anys ve treballant en temes de desenvolupament i planificació territorial, va organitzar una vegada més un seminari-taller de debat i reflexió centrat en dos objectius:

- Presentar la problemàtica del desenvolupament local posant especial atenció en el paper del territori i de la territorialitat en aquest procés.
- Exposar un/s marc/s conceptuals per analitzar i interpretar els conflictes territorials i els mecanismes de gestió d'aquests conflictes, que sovint estan en l'origen ja sigui dels conflictes ja sigui de les respostes als mateixos.

El seminari, obert al públic en general però estretament lligat a l'estructura de màster de medi Ambient, assignatura "Desenvolupament territorial" va tenir una durada de 25 h i va comptar amb la participació dels següents col·laboradors:

- Rafel Llussà, Càtedra de Geografia i Pensament Territorial, codirector i ponent
- Mita Castañer, Càtedra de Geografia i Pensament Territorial, codirectora i ponent
- Ricardo Méndez, CSIC, ponent.
- Dolors Roset, consorci Alba-Ter, ponent.
- Jaume Feliu, Càtedra de Geografia i Pensament Territorial, ponent
- Moisès Jordi, Institut d'Estudis Catalans, ponent
- Montse Barniol, alcaldessa d'Alpens, ponent
- José Luís Hernández, Ajuntament de l'Hospitalet de Llobregat, ponent
- Josep Quer, Ajuntament de Girona, ponent
- Marc Heras, Càtedra de Geografia i Pensament Territorial, ponent

Tallers de geografia per alumnes de batxillerat

Facultat de Lletres, divendres matí de gener-abril

Des del curs 2000/2001, s'ofereix als instituts d'ensenyament secundari la possibilitat de realitzar una jornada pràctica on es dóna a conèixer d'una manera didàctica i amena les principals tècniques d'anàlisi i gestió del territori i el medi ambient. Tot plegat amb una especial atenció als instruments més innovadors: Sistemes d'Informació Geogràfica, Teledetecció i Cartografia Automàtica. Aquest any els tallers han comptat amb la presència de 55 estudiants d'arreu de les comarques gironines.

Cada un dels tallers te una durada de 4 hores i ha comptat amb els següents col·laboradors:

- David Pavón, Càtedra de Geografia i Pensament Territorial, coordinador i professor
- Montserrat Terradas, cartoteca, professora
- Albert Llausàs, Càtedra de Geografia i Pensament Territorial, professor
- Josep Sitjar, SIGTE, professor

Curs d'especialització en ArcGis 9.1 aplicat a la Gestió Ambiental. 13 i 14 edició

Facultat de Lletres, març-maig 2010 i octubre-desembre 2010

Membres vinculats a la Càtedra van organitzar i dirigir el curs, que va tenir com a objectiu formar l'alumne en un dels Sistemes d'Informació Geogràfica amb més difusió en la pràctica professional (l'ArcGis 9.1). El curs es va organitzar a partir del desenvolupament de casos aplicats a l'àmbit de l'anàlisi i gestió ambiental. Algunes d'aquestes aplicacions són la recollida selectiva de residus, el risc potencial d'incendi o la gestió d'espais naturals. Durant aquest any s'ha fet la tretzena i catorzena edició.

El curs, que va tenir una durada de 30 hores, com en cada edició, va comptar amb els següents col·laboradors:

- Diego Varga, Càtedra de Geografia i Pensament Territorial, director
- Emili del Pozo, professor

IV Seminari sobre Turisme i Paisatge.

El paper del turisme en el desenvolupament rural

Santa Eulàlia de Ronçana, 27 de maig de 2010

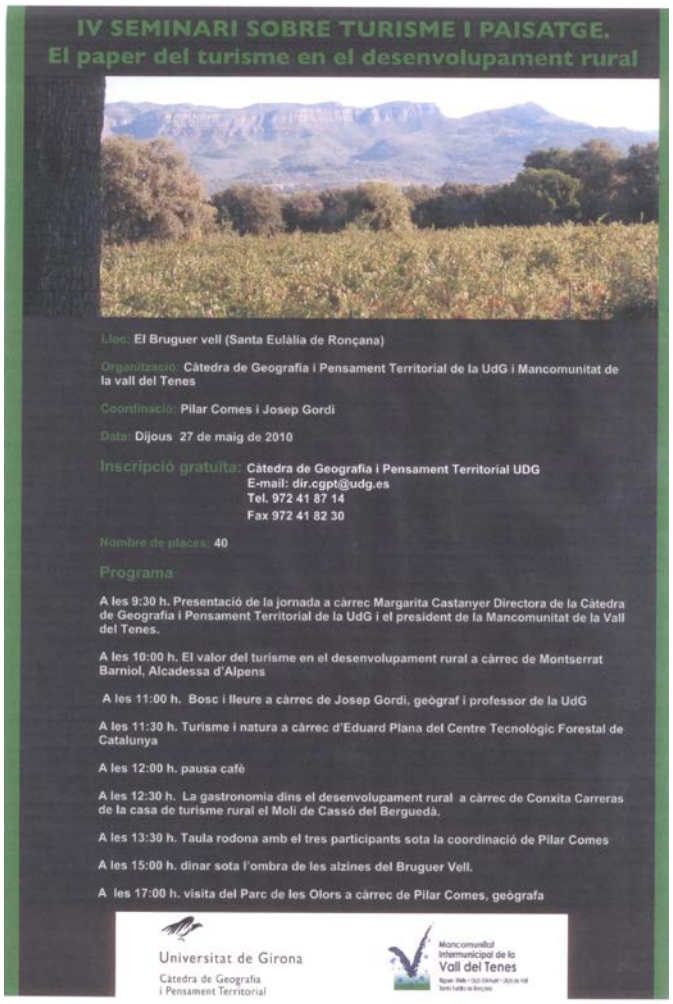

IV SEMINARI SOBRE TURISME I PAISATGE.
El paper del turisme en el desenvolupament rural

Lloc: El Bruguer vell (Santa Eulàlia de Ronçana)

Organització: Càtedra de Geografia i Pensament Territorial de la UdG i Mancomunitat de la vall del Tenes

Coordinació: Pilar Comes i Josep Gordi

Data: Dijous 27 de maig de 2010

Inscripció gratuïta: Càtedra de Geografia i Pensament Territorial UDG
E-mail: dir.cgpt@udg.es
Tel. 972 41 87 14
Fax 972 41 82 30

Nombre de places: 40

Programa:

A les 9:30 h. Presentació de la jornada a càrrec Margarita Castanyer Directora de la Càtedra de Geografia i Pensament Territorial de la UdG i el president de la Mancomunitat de la Vall del Tenes.

A les 10:00 h. El valor del turisme en el desenvolupament rural a càrrec de Montserrat Barniol, Alcadessa d'Alpens

A les 11:00 h. Bosc i lleure a càrrec de Josep Gordi, geògraf i professor de la UdG

A les 11:30 h. Turisme i natura a càrrec d'Eduard Plana del Centre Tecnològic Forestal de Catalunya

A les 12:00 h. pausa café

A les 12:30 h. La gastronomia dins el desenvolupament rural a càrrec de Conxita Carreras de la casa de turisme rural el Molí de Cassó del Berguedà.

A les 13:30 h. Taula rodona amb el tres participants sota la coordinació de Pilar Comes

A les 15:00 h. dinar sota l'ombra de les alzines del Bruguer Vell.

A les 17:00 h. visita del Parc de les Olors a càrrec de Pilar Comes, geògrafa

Universitat de Girona
Càtedra de Geografia i Pensament Territorial

Mancomunitat Intermunicipal de la Vall del Tenes

El seminari va ser organitzat per la Càtedra de Geografia i Pensament Territorial i la Mancomunitat de la Vall del Tenes. Aquest seminari, com els anteriors, estava dirigit als agents turístics que actuen en el territori rural i va esdevenir un marc de reflexió de debat conjunt sobre els problemes i els reptes per desenvolupar activitats turístiques tot tenint present la gestió del paisatge. El seminari va comptar amb la presència de 40 inscrits, que era el nombre màxim de places per poder dur a terme la realització del mateix. El seminari va tenir una durada de 10 hores i va comptar amb la col·laboració de:

- Josep Gordi, Càtedra de Geografia i Pensament Territorial, coordinador i ponent
- Pilar Comes, Mancomunitat de la Vall del Tenes, coordinadora i ponent
- Montserrat Barniol, alcaldessa d'Alpens, ponent
- Eduard Plana, Centre tecnològic forestal de Catalunya, ponent
- Conxita Carreras, El Molí del Cassó del Berguedà, ponent

Curs sobre eines i instruments per a les polítiques de paisatge: catàleg, cartes i estudi d'impacte i integració paisatgística

Olot, 30 juny -2 juliol

Era la tercera edició que es feia del curs i va comptar amb la participació de 22 alumnes provinents d'arreu de Catalunya. Els objectius del curs varen ser introduir els principis i les estratègies d'acció que estableix el conveni europeu del paisatge, i que estan contemplats a la llei 8/2005 de juny, de protecció, gestió i ordenació del paisatge de Catalunya. Aquest conveni crea els catàlegs de paisatge i les cartes de paisatge com a instruments per a la introducció d'objectius paisatgístics en el planejament territorial a Catalunya. Aquest curs estava reconegut amb crèdits de lliure elecció per la Xarxa Lluís Vives i com a formació permanent pel Departament d'educació.

El curs va tenir una durada de 28 hores i va comptar amb els següents col·laboradors:

- Pere Sala, Observatori del paisatge de Catalunya, ponent
- Josep Gordi, Càtedra de Geografia i Pensament Territorial, ponent
- Anna Manlleu, DPTOP, ponent
- Josep Pintó, Càtedra de Geografia i Pensament Territorial, ponent
- Carolina Martí, Càtedra de Geografia i Pensament Territorial, ponent
- Sergi Saladié, Universitat Rovira i Virgili, ponent
- Xavier Sabater, X3 estudis ambientals, ponent
- Neus Miró, CODE, ponent
- Joan Fontanet, Ambiologic SLP, ponent

II Seminari Internacional sobre Agrobiodiversitat.

Olot, 5,6,7 novembre

Com en anys anteriors, des de la Càtedra es va col·laborar en el seminari que organitza el Consorci Universitat Internacional Menéndez Pelayo de Barcelona, i la Fundació d'Estudis Superiors d'Olot. Aquests seminaris pretenen tractar temàtiques actuals relacionades amb el medi ambient i el territori, i tractar el tema des d'una visió internacional. El seminari del 2010, segon d'una trilogia enfocada a l'agrobiodiversitat, tenia com a objectiu explicar les estratègies per a la conservació de l'agrobiodiversitat "in situ", o "ex situ", explicant amb detall els requeriments de les dues estratègies de conservació, els seus avantatges, desavantatges i el seu cost econòmic.

El curs va tenir una durada de 25 hores i va comptar amb els següents col·laboradors:

- Francesc Casañas, Universitat Politècnica de Catalunya, director i ponent
- Fernando Nuez, Universitat Politècnica de València, ponent
- Ferdinan Branca, Universitat de Catània (Sicilia), ponent
- María José Díaz, Universitat Politècnica de València, ponent
- José Esquinas, Universitat Politècnica de Madrid, ponent
- Juanjo Ferreira, ISERIDA, ponent
- Lucía de la Rosa, INIA, ponent
- Martiza Cuervo, CIAT, Colòmbia, ponent
- Josep Maria Montserrat, Institut Botànic de Barcelona, ponent
- Juan José Ruiz, Universitat Miguél Hernández, ponent
- Víctor Garcia, associació Triticatum, ponent
- Ester Casas, Xarxa de llavors Resembrant i intercanviant, ponent
- Juan Manuel González, Coordinadora europea de llavors camperoles, ponent
- Fundació Agbar, patrocinador
- Fundació d'Estudis Superiors d'Olot, col·laborador
- SIGMA, col·laborador
- Parc natural de la Zona volcànica de la Garrotxa, col·laborador

Desenvolupament local i conflictes territorials

Octubre 2010-febrer 2011

Una nova edició del seminari descrit anteriorment, s'ha desenvolupat des de finals del 2000 fins a principis del 2011. El motiu del canvi de dates ha estat conseqüència del canvi de calendari en la importació de les assignatures "Desenvolupament territorial" i "Territori: plans, conflictes i estratègies", dins del màster de Medi ambient.

El seminari, obert al públic en general, però lligat a les assignatures de màster abans esmentades, va tenir una durada de 25 h i va comptar amb la participació dels següents col·laboradors:

- Rafel Llussà, Càtedra de Geografia i Pensament Territorial, codirector i ponent
- Mita Castañer, Càtedra de Geografia i Pensament Territorial, codirectora i ponent
- Joan Vicente, Càtedra de Geografia i Pensament Territorial, codirector i ponent
- Ricardo Méndez, CSIC, ponent.
- Xavier Canosa, arquitecte, ponent.
- Jaume Feliu, Càtedra de Geografia i Pensament Territorial, ponent
- Moisès Jordi, Institut d'Estudis Catalans, ponent
- Joan Albesa, Ajuntament d'Olot, ponent
- Joaquim Brugué, Universitat Autònoma de Barcelona, ponent
- Juli Valdunciel, Càtedra de Geografia i Pensament Territorial, ponent
- Philippe Subra, Universitat París 8, ponent
- Gemma Lozano, Ajuntament de Manresa, ponent
- Àngels Santigosa, Ajuntament de Barcelona, ponent
- Jordi Terradas, Fundació Lider Girona, ponent
- Daniel Tarragó, empresa Neòpolis, ponent

Col·laboradors

COGNOMS	NOM	INSTITUCIÓ	COL.LABORACIÓ
Barriocanal	Carles	Universitat de Girona	permanent
Bru Bistuer	Josepa	Universitat de Girona	permanent
Calabuig	Jordi	Fundació d'Estudis Superiors d'Olot	permanent
Crous Bou	Anna	Universitat de Girona	permanent
Feliu Torrent	Jaume	Universitat de Girona	permanent
Fraguell Sansbelló	Maria Rosa	Universitat de Girona	permanent
Fulcarà Sastre	Narcís	Universitat de Girona	permanent
Gabarda	Ariadna	Universitat de Girona	permanent
Garcia	Xavier	Universitat de Girona	permanent
Gordi Serrat	Josep	Universitat de Girona	permanent
Gutiérrez Jaramillo	Obdúlia	professional independent	permanent
Heras Bofill	Marc	Universitat de Girona	permanent
Jordi Pinatella	Moisès	Institut d'Estudis Catalans	permanent
Lara	Alejandro	Universitat de Girona	permanent
Llausàs Pascual	Albert	Universitat de Girona	permanent
Llussà Torra	Rafel	Universitat de Girona	permanent
Marti Llambrich	Carolina	Universitat de Girona	permanent
Nogué i Font	Joan	Universitat de Girona	permanent
Nuss	Sergi	Universitat de Girona	permanent
Pavon Gamero	David	Universitat de Girona	permanent
Pintó Fusalba	Josep	Universitat de Girona	permanent
Ribas Palom	Anna Maria	Universitat de Girona	permanent
Ribera Masgrau	Lluís	Universitat de Girona	permanent
Ricart Casadevall	Sandra	Universitat de Girona	permanent
Riera Raaymakers	Clàudia	Universitat de Girona	permanent
Roca Torrent	Anna	Universitat de Girona	permanent
Salamaña Serra	Isabel	Universitat de Girona	permanent
Soto	Sandra	Universitat de Girona	permanent
Valdunciel Coll	Juli	Universitat de Girona	permanent
Varga Linde	Diego	Universitat de Girona	permanent
Vicente Rufi	Joan	Universitat de Girona	permanent
Vila Subirós	Josep	Universitat de Girona	permanent
Villanova Valero	José Luís	Universitat de Girona	permanent
Willbrand	Stephanie	Universitat de Girona	permanent

Grups de recerca vinculats:

- Medi Ambient i Tecnologies de la Informació Geogràfica GRHCS63
- Anàlisi i Planificació Territorial i Ambiental GRHCS23
- Laboratori d' Anàlisi i Gestió del Paisatge GRHCS28

Col·laboradors externs a la UdG

INSTITUCIÓ	COL.LABORACIÓ
Ajuntament d'Olot	Permanent
Ajuntament de Manlleu	Permanent
Ajuntament de Sant Celoni	segons activitat
Asociación de Geógrafos Españoles	Permanent
Col·legi d'Aparelladors i Arquitectes Tècnics de Girona	segons activitat
Col·legi d'Arquitectes de Catalunya, demarcació de Girona	segons activitat
Col·legi de Geògrafs de Catalunya	Permanent
Consorci Alba-Ter	Permanent
Consorci de l'Alta Garrotxa	Permanent
Diputació de Girona	segons activitat
Fundació d'Estudis Superiors d'Olot	Permanent
Generalitat de Catalunya – Departament de Política Territorial i Obres Públiques	segons activitat
Observatori del Paisatge de Catalunya	Permanent
Societat Catalana d'Ordenació del Territori	Permanent
Universitat Menéndez y Pelayo	Permanent
Fundació Agroterritori	Permanent
Cambra agrària de Girona	Permanent
Unió de pagesos	Permanent
Fundació Universitària Martí l'Humà	segons activitat

La Càtedra és membre permanent de :

- Consorci de l'Alta Garrotxa
- Xarxa Custòdia del Territori

Edició de llibres

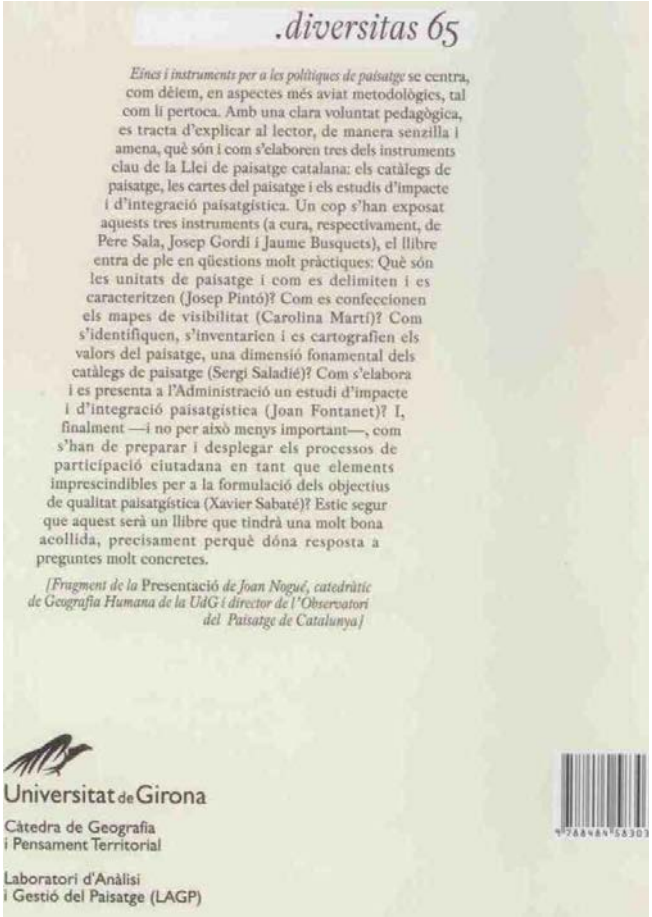

- Pintó, J. **Eines i instruments per a les polítiques de paisatge**, editat pel servei de publicacions de la UdG, amb ISBN 978-84-8458-303-5

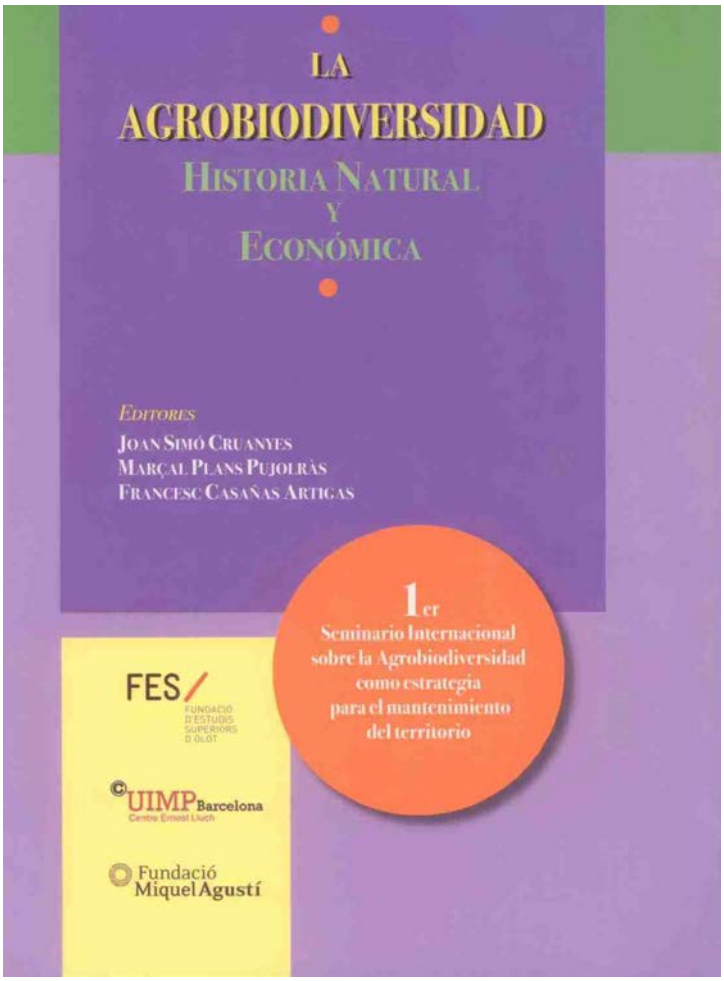

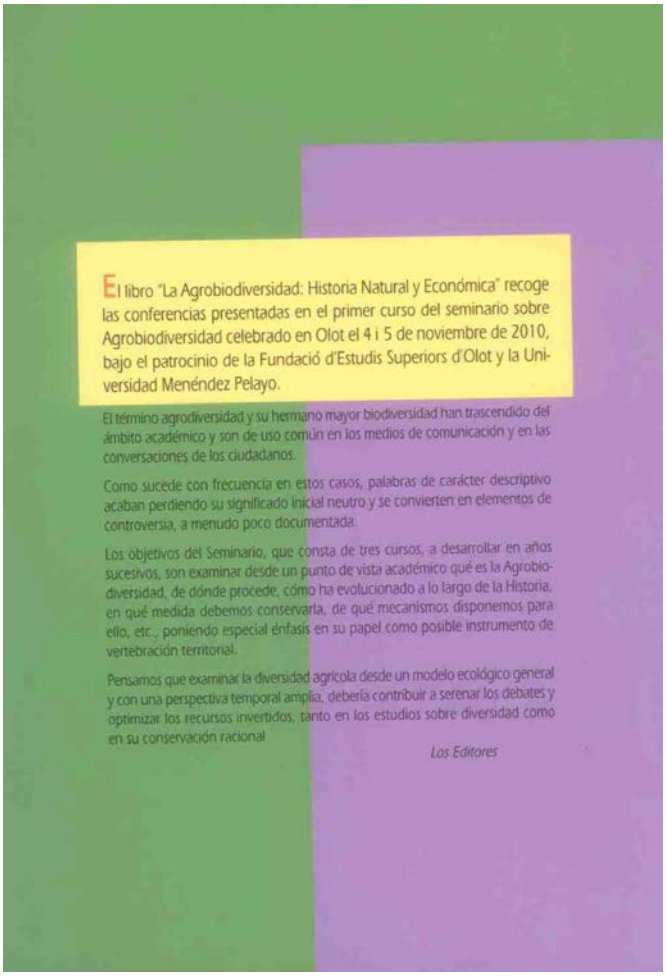

El libro "La Agrobiodiversidad: Historia Natural y Económica" recoge las conferencias presentadas en el primer curso del seminario sobre Agrobiodiversidad celebrado en Olot el 4 i 5 de noviembre de 2010, bajo el patrocinio de la Fundació d'Estudis Superiors d'Olot y la Universidad Menéndez Pelayo.

El término agrodiversidad y su hermano mayor biodiversidad han trascendido del ámbito académico y son de uso común en los medios de comunicación y en las conversaciones de los ciudadanos.

Como sucede con frecuencia en estos casos, palabras de carácter descriptivo acaban perdiendo su significado inicial neutro y se convierten en elementos de controversia, a menudo poco documentada.

Los objetivos del Seminario, que consta de tres cursos, a desarrollar en años sucesivos, son examinar desde un punto de vista académico qué es la Agrobiodiversidad, de dónde procede, cómo ha evolucionado a lo largo de la Historia, en qué medida debemos conservarla, de qué mecanismos disponemos para ello, etc., poniendo especial énfasis en su papel como posible instrumento de vertebración territorial.

Pensamos que examinar la diversidad agrícola desde un modelo ecológico general y con una perspectiva temporal amplia, debería contribuir a serenar los debates y optimizar los recursos invertidos, tanto en los estudios sobre diversidad como en su conservación racional.

Los Editores

- La agrodiobiodiversidad, historia natural y económica, editat per la Fundació d'estudis superiors d'Olot amb la col·laboració de la Càtedra de Geografia i Pensament Territorial amb Dipòsit legal B.38.670-2010

Actes de congressos

- Nuss, S. **Sustainability in the region of Girona (Catalonia): balance after 10 years of local agenda 21**. VI Conferencia Europea de Ciudades y Pueblos Sostenibles celebrada a Dunkerque, França, del 19 al 21 de Maig.

- Feliu, J.; Castañer, M. **El proceso de metropolitanización regional en Cataluña inducido por las infraestructuras de transporte**. X Coloquio y Jornadas de Campo de Geografia Urbana de la AGE celebrat a Astúries, Cantabria i País Basc, del 28 de Juny al 3 de Juliol.

- Feliu, J.; Castañer, M.; Gutiérrez, O., **El espacio catalán transfronterizo: creación de proyecto y reestructuración territorial.** X Coloquio y Jornadas de Campo de Geografia Urbana de la AGE celebrat a Astúries, Cantabria i País Basc, del 28 de Juny al 3 de Juliol.

- Castañer, M. **L'eurodistricte català transfronterer: creació del projecte i reestructuració territorial.** Col·loqui Internacional les transformacions territorials a banda i banda del Pirineus. Formes, lògiques i reptes, celebrat a Barcelona el 19 i 20 d' abril.

- Sastre, N. **El Tren de alta velocidad en Girona: renovación urbana e integración regional.** X Coloquio y Jornadas de Campo de Geografia Urbana de la AGE celebrat a Astúries, Cantabria i País Basc, del 28 de Juny al 3 de Juliol.

- Fraguell, R. M. **Las certificaciones ambientales como nuevos instrumentos de gestión turística. El caso de The Green Key**. XII Coloquio de Geografía del Turismo, Ocio y Recreación (Espacios y destinos turísticos en tiempos de globalización y crisis) celebrat a Colmenarejo, del 17 al 19 de juny.

- Feliu, L.; Florián G, B. E.; Fraguell, R.M.; Montoro, L.; Planas, A.; Saurina Canals, J.; Suñol, J.J.; Vila, X.; Zamora, L. **Implantación de una red de innovación docente para el análisis y mejora de la evaluación de los estudiantes en la Universidad de Girona.** VI CIDUI Congreso Internacional Docencia Universitaria e Innovación (Nuevos espacios de calidad en la educación superior. Un análisis comparada y de tendencias), celebrat a Barcelona, del 30 de juny al 2 de juliol.

- Wilbrand, S. **Landscape, territory and civil society in Catalonia (Spain).** Annual Meeting of the American Association of Geographers (AAG 2010) celebrat a Washington D.C (EEUU), del 14 al 18 d'abril.

- Nadal, F.; Villanova, J.L. **La documentació cartogràfica del Fons Vicente Rojo (Archivo Histórico Nacional)**. Mapes i Cartògrafs en la Guerra Civil Espanyola (1936-1939), celebrat a La Jonquera.

- Villanova, J.L**. Panel Planification urbaine en Algérie - 3/3: Acteurs des espaces urbains**. III World Congress for Middle Eastern Studies (WOCMES), celebrat a Bellaterra del 19 al 24 de juliol.

- Villanova, J.L. **La organización territorial del Protectorado de España en Marruecos**. Seminario Internacional El Marruecos plural: Estado, Regiones e Identidades, celebrat a Cantoblanco (Madrid), del 27 al 28 de maig.

- Villanova, J.L. **Turistas españoles en el Kairouan (Túnez) colonial: una élite intelectual**. V Coloquio de Historia del Pensamiento Geográfico, celebrat a Baeza (Jaén), l'1 de novembre.

- Villanova, J.L. **Los interventores del Protectorado español y la represión del nacionalismo marroquí**. Homenaje al Profesor M'Hammad Benaboud, celebrat a Tetuán (Marroc).

- Villanova, J.L. **Dionisio Casañal y Zapatero: del catastro a la topografía (1864-1878).** Cartografia i Agrimensura a Catalunya i Balears (segles XIX-XX). 2on Seminari d'Història de la Cartografia, celebrat a Barcelona, del 20 al 21 d'octubre.

- Ricart, S**. La gestión del regadío en la cuenca mediterránea: estado de la cuestión y tendencias de futuro.** XV Coloquio de Geografía Rural (AGE). Territorio, Paisaje y Patrimonio Rural, celebrat a Cáceres del 28 al 30 d'abril.

-Garcia, X.**Consumo de agua, segundas residencias y expansión de la ciudad de baja intensidad. Primeros resultados para el caso de Girona**. Conferencia de Jóvenes Profesionales del Agua de España (Spain NYWPC), celebrat a Barcelona el 16 de juny.

- Barriocanal, C.; Varga, D.; Vila Subirós, J.; Nuss Girona, S.; Hidalgo, J. **Mitigating the environmental impact of a gas pipeline with special regard to biodiversity conservation using Geographical Information Systems (GIS)**. TOP Biodiversity 2010. Threats, Opportunities and Paces, celebrat a Larnaca, (Xipre), del 2 al 5 de juny.

- Pavón Gamero, D. **L'explotació hidroelèctrica i la transformació del paisatge**. Pels Camins de l'Aigua: les Hidroelèctriques al Pallars (1919-1939), celebrat a Tremp, el 13 de desembre.

- Barcena,I.; Pavón Gamero, D. **Les infraestructures i els reptes dels moviments de defensa del territori.** Els Moviments Ecologistes: Grans Reptes de Futur, celebrat a Alella, del 5 al 9 de juliol.

- Pavón Gamero, D.; Pérez, T.; Boquera, M. **Motius literaris: el riu**. VII Fira del Llibre Ebrenc, celebrat a Móra d'Ebre, del 5 al 6 de juny.

- Barriocanal, C.; Blanché, C.; Font, J.; López-Pujol, J.; Carabús, M.P. **Seguiment de stachys maritima a la Costa Brava: període 2008-2010**. II Jornades Catalanes de Conservació de Flora, celebrat a Barcelona el 17 de març.

- Barriocanal, C.; Montserrat, D.; Robson, D**. Wind flow influences on the captures of Wood Warbler (Phylloscopus sibilatrix) an uncommon migratory species on western Mediterranean**. Conference Phenology 2010: Climate Change Impacts and Adaptation, celebrat a Dublin, del 14 al 17 de juny.

- Ricart, S. **La Gestió del regadiu a Catalunya: plans, actors i reptes de futur**. V Congrés d'Història Agrària dels Països Catalans: Els usos de l'aigua en la història. De l'antiguitat als nostres dies, celebrat a Barcelona del 15 al 17 de desembre.

- Ribars, A.; Llusàs, A.; Saurí, D.; Roset, D. **El paper dels recs de Sentmenat i del Molí de Pals en la configuració de la plana agrícola del Baix Ter.** V Congrés d'Història Agrària dels Països Catalans: Els usos de l'aigua en la història. De l'antiguitat als nostres dies, celebrat a Barcelona del 15 al 17 de desembre.

- Boada, M.; Sànchez,S.; Pujantell, J.; Varga, D. **Indicadores de cambio global en la Reserva de la Biosfera del Montseny (España)**. Seminario Internacional sobre Reservas de Biosfera: Servicios ambientales y indicadores de sostenibilidad, celebrat a Ouro Preto (Brasil), del 14 al 17 d'abril.

- Pavón, D. **La Cambra Agrícola de l'Empordà i la promoció dels regadius del Fluvià al primer terç del segle XX**. V Congrés d'Història Agrària dels Països Catalans: Els usos de l'aigua en la història. De l'antiguitat als nostres dies, celebrat a Barcelona del 15 al 17 de desembre.

- Pavón, D**. L'embassament de Boadella i els usos de l'aigua a la conca de la Muga: quaranta anys d'història (1969-2009).** V Congrés d'Història Agrària dels Països Catalans:

Els usos de l'aigua en la història. De l'antiguitat als nostres dies, celebrat a Barcelona del 15 al 17 de desembre.

- Pavón, D. **La influència de les inundacions de 1932 i de 1940 en la construcció de la gran obra hidràulica a la conca de la Muga: de les actuacions de defensa, a les de regulació**. V Congrés d'Història Agrària dels Països Catalans: Els usos de l'aigua en la història. De l'antiguitat als nostres dies, celebrat a Barcelona del 15 al 17 de desembre.

- Castañer, M**. L'eurodistricte català transfronterer: creació del projecte i reestructuració territorial**, col·loqui internacional les transformacions territorials a banda i banda dels Pirineus. Formes lògiques i reptes, celebrat a Barcelona el 19 i 20 d'abril.

Articles

- Wilbrand, S.; Nogué, J. **Landscape, Territory and Civil Society in Catalonia**, a la revista Environment and Planning D-Society & Space amb ISSN: 0263-7758

- Soto-Bayó, S.; Pintó, J. **Delineation of natural landscape units for Puerto Rico**, a la revista Applied Geography amb ISSN: 0143-6228

- Gordi, J. **Reflexions sobre la gestió del paisatge de Gallecs**, a la revista Notes amb ISSN: 1578-6009

-Ariza, E.; Jimenez, J.; Sarda, R.; Villares, M.; Pintó, J.; Fraguell, R.M.; Roca, E.; Martí Llambrich, C.; Valdemoro, H.; Ballester, R.; Fluvià, M. **Proposal for a integral quality index for urban and urbanized beaches** a la revista Environmental Management amb ISSN: 0364-152X

- Villanova, J.L. **La Organización territorial del protectorado español en Marruecos**, a la revista Revista de Estudios Internacionales Mediterráneos amb ISSN: 1887-4460

- Villanova, J.L. **Cartographie et contrôle au Maroc sous le Protectorat espagnol (1912-1956)**, a la revista Mappemonde amb ISSN: 1769-7298

- Gordi, J. **Los Árboles y la religión en Japón**, a la revista Paisajismo amb ISSN: 1887-1216

- Gordi, J. **La Simbologia cristiana dels arbres** a la revista Estudios Franciscanos amb ISSN: 0210-4393

- Ribas Palom, A. **Sèquies i recs** a la revista Revista de Girona amb ISSN:0211-2663

- Ribas Palom, A.; Calbó, J.; Llausàs, A.; López-Bustins, J.A. **Climate Change at the local scale: Trends, impacts and adaptations in Northwestern Mediterranean region**, a la revista The International Journal of Climate Change: Impacts and Responses amb ISSN: 1835-7156

- Saurí, D.; Ribas Palom, A.; Lara San Martín, A.; Pavón Gamero, D. **La Percepción del riesgo de inundación: experiencias de aprendizaje en la Costa Brava,** a la revista Papeles de Geografía amb ISNN: 0213-1781

- Lara San Martín, A.; Saurí, D.; Ribas Palom, A.; Pavón Gamero, D. **Social perceptions of floods and flood management in a Mediterranean area (Costa Brava, Spain)**, a la revista Natural Hazards And Earth System Sciences amb ISSN: 1561-8633

- Pavón, D. **Desarrollo y decadencia hidroeléctrica en los pequeños ríos del litoral mediterráneo catalán: El caso de las cuencas del Fluvià y de la Muga**, a la Revista de historia industrial amb ISSN: 1132-7200

- Pavón, D. **La Gran obra hidràulica el segle XX. Finalitats, projectes i execucions**, a la revista Plecs d'història local (Suplement de l'Avenç) amb ISSN: 1130-5150

- Robson, D.; Barriocanal, C. **Ecological conditions in wintering and passage areas as determinants of timing of spring migration in trans-Saharan migratory birds** a la revista Journal of Animal Ecology amb ISNN: 1365-2656

- Abarquero, F.; Vila J. **La evaluación de la reducción de amenazas en el Parque Natural de la Zona Volcánica de la Garrotxa (Girona)**, a la revista Documents d'Anàlisi Geogràfica amb ISSN: 0212-1573

- Pavón, D. Sánchez, J. J. **El crecimiento de la población mundial: Implicaciones socioeconómicas, ecológicas y éticas**, a la revista Documents d'Anàlisi Geogràfica amb ISSN: 0212-1573

- Pavón, D. **La Vall de la riera de Pineda i el seu patrimoni històric i natural. Una proposta d'itinerari per a la seva descoberta** a la revista L'Aulet: la revista del Montnegre i del Corredor.

- Castañer, M., Gutiérrez,O., Vicente,J. **Mobilitat laboral, àrees de cohesió i àrees de planificació a Catalunya** a la revista Treballs de la Societat Catalana de Geografia amb ISSN: 1133-2190

- Sastre,N., **Reinventar la metròpoli: Barcelona i el model de la Greater London Authority** a la revista Treballs de la Societat Catalana de Geografia amb ISSN: 1133-2190.

- Erra, G, Castañer,M. **Verdaguer a Folgueroles: Un recurs local ben aprofitat. Estudi d'un sistema local territorial**. AUSA. Patronat D'estudis Osonencs amb ISNN : 0210-5853.

- Sauri, D.; Ribas A.; Pavón, D.; Lara, A.; **La percepción del riesgo de inundación: experiencias de aprendizaje en la Costa Brava**, a la revista Papeles de geografía, amb ISSN: 0213-1781

- Nogué, J.; de San Eugenio, J.; **Teoría de la comunicación y paisaje: las geografías del sujeto y la perspectiva interpretativa de la comunicación**, a la revista Doxa Comunicación: revista interdisciplinar de estudios de comunicación y ciencias sociales amb ISSN: 1696-019X

- Nogué, J.; **Border landscapes: city limits**, a la revista Transfer: journal of contemporary culture amb ISSN: 1886-2349

- Nogué, J.; **El paisaje en la ordenación del territorio: La experiencia del 0bservatorio del Paisaje de Cataluña**, a la revista Estudios geográficos amb ISSN 0014-1496

Capítols de llibre

- Ulied, A.; Miralles, F.; Gausa, M.; Capdevila, I.; Estapé, S.; Biarnés, A.; Bou, M.; Conesa, M.; Clivillé, D.; Sastre, N.; Torres, P. **CAT_BCN: de la competència a la cooperació: una reformulació des del catalanisme** dins de La Catalunya en xarxa, editat per Editorial Afers amb ISBN: 978-84-92542-24-6

- Feliu, J.; Castañer, M. **Metropolitanización regional a partir del tren de alta velocidad: una prospectiva para Cataluña** dins La ciudad metropolitana en España: procesos urbanos en los inicios del siglo XXI, editat per Thomson-Civitas amb ISBN: 978-84-470-3079-8

- Nogué, J.; Sala, P.; Valdunciel, J. ; **Les terres de Lleida**, dins del Catàleg de paisatge de les Terres de Lleida, editat per l'Observatori del Paisatge de Catalunya amb ISBN: 978-84-393-8297-3

- Nogué, J. **Pròleg** dins d' Eines i instruments per a les polítiques de paisatge, editat per Servei Publicacions UdG amb ISBN: 978-84-8458-303-5

- Gordi, J. **Les Cartes del paisatge a Catalunya** dins d' Eines i instruments per a les polítiques de paisatge editat pel Servei de Publicacions de la UdG amb ISBN: 978-84-8458-303-5

- Martí, C. **Anàlisis dels factors de visibilitat. Els mapes de visibilitat** dins d' Eines i instruments per a les polítiques de paisatge editat pel Servei de Publicacions de la UdG amb ISBN: 978-84-8458-303-5

- Pintó, J. **Les unitats de paisatge** dins d' Eines i instruments per a les polítiques de paisatge editat pel Servei de Publicacions de la UdG amb ISBN: 978-84-8458-303-5

- Villanova, J.L. **Las Sociedades geográficas de Cataluña y el colonialismo español en África** dins de África e Asia. Patrimónios – Partilhados, editat per Ediçoes Universidade Fernando Pessoa amb ISBN: 978-989-643-046-7

- Gaya, J.; Pavón,D. **El Paper de la Muga i del Fluvià en l'evolució**, editat per Taula d'enginyeria de les comarques gironines amb ISBN: 978-84-693-0419-8

- Barriocanal, C.; Copete, J.L. **Mussol emigrant (Asio flammeus)** dins dels rapinyaires nocturns de Catalunya: biologia, gestió i conservació de les vuit espècies de rapinyaires nocturns catalans i els seus hàbitats.

- Ribas Palom, A.; Saurí, D. **2008, l'any de la sequera** dins de l'Anuari Territorial de Catalunya 2008, editat per Societat Catalana d'Ordenació del Territori amb ISBN: 978-84-92583

- Castañer, M.; Gutierrez, O.; Hereu, M. **Áreas urbanas y áreas de planificación en Cataluña** dins La ciudad metropolitana en España: procesos urbanos en los inicios del siglo XXI, editat per Thomson-Civitas amb ISBN: 978-84-470-3079-8

Llibres

- Nogué, J. **Altri Paesaggi** editat per Franco Angeli amb ISBN: 9788856814378

- Nogué, J.; Bretcha, G.; Puigbert, L. **Paisatge i participació ciutadana,** editat per l' Observatori del Paisatge de Catalunya amb ISBN: 978-84-614-0248-9

- Nogué, J. (editor) J.B.Jackson: **descubriendo el paisaje autóctono** editat per Biblioteca Nueva.

- Nogué i Font, Joan; Sala i Martí, Pere; Departament de Política Territorial i Obres Públiques (eds.).**Catàleg de paisatge. Les Terres de Lleida**, editat per la Generalitat de Catalunya. Departament de Política Territorial i Obres Públiques amb ISBN: 978-84-393-8297-3

- Realització del **Pla local de mitigació i adaptació al canvi climàtic**, fruit d'un conveni de col·laboració entre l'Ajuntament de Girona i la Càtedra de Geografia i Pensament Territorial, signat amb data 01/07/2010 i amb una durada de set mesos per un import total de 15.000,00,-€.

Ressò extern

Premsa escrita

- Madrid, Sevilla i París seran el límit de la rendibilitat respecte a l'avió, El Punt, 17/01/10
- L'Alta Garrotxa ha perdut el 75% dels habitants en només cinquanta anys, Diari de Girona, 18/01/10
- El TAV posarà la ciutat de Girona en el mapa de l'àrea metropolitana de Barcelona, El Punt, 20/01/10
- Los Príncipes de Asturias entregaran los premios Rey Jaime I en la lonja de Valencia el próximo jueves, Diario ADN, 29/01/10
- El catedrático de la UdG Joan Nogué, galardonado con el Jaume I, Diario ADN, 01/02/10
- El paisatge és un dels principals indicadors de la salut del territori, El Punt, 21/01/10
- Los Príncipes de Asturias entregaran mañana los premios Rey Jaime I en la lonja de Valencia, Diario ADN, 03/02/10
- El Príncipe Felipe reivindica la importancia de la investigación en tiempos de crisis, Abc, 04/02/10
- La planificación urbanística debe estar supervisada por entidades supramunicipales, según un catedrático premiado, Almería confidencial, 04/02/10
- El paisatge de Joan Nogué, Jordi de San Eugenio Vela, Diari de Girona, 04/02/10

- La planificación urbanística debe estar supervisada por entidades supramunicipales, según un catedrático premiado, Valencia confidencial, 04/02/10

- El Jaime I de urbanismo 2009 dice que la planificación urbanística debe estar supervisada por entidades supramunicipales, diario ADN, 04/02/10

- La crisis protagoniza los Jaume I, Las provincias, 05/02/10

- El Jaume I de urbanismo aboga por la planificación supramunicipal del territorio, Levante, 05/02/10

- Radiografía, entrega de Premios Jaime I, Diario médico, 05/02/10

- El príncipe "Que se oiga a los científicos ante la grave crisis", El mundo de Valencia, 05/02/10

- "Por qué no llamamos a los sabios, El País, 05/02/10

- La ciencia, la economia y la política en los Premios Rey Jaime I, cinco dias, 05/02/10

- Joan Nogué demana que l'urbanisme sigui supervisat per organismes supramunicipals, Diari de Girona, 05/02/10

- Nogué demana que l'urbanisme sigui supervisat per organismes supranacionals, Diari de Girona, 05/02/10

- La investigación es clave ante la crisis para nuestra prosperidad, el correo gallego, 05/02/10

- Los premios Rey Jaime I piden salvar la investigación del ajuste económico, El País, 05/02/10

- La élite científica reclama más inversión en investigación, Abc, 05/02/10

- Foto de família de los príncipes de Asturias junto a los galardonados con los Premio Rey Jaime I, La verdad de Cartagena, 05/02/10

- El Príncipe reivindica la importancia, La verdad de Albacete, 05/02/10

- Don Felipe reclama el fomento de la investigación ante la crisis econòmica, la opinión de Málaga, 05/02/10

- Amunt: Joan Nogué, Diari de Girona, 06/02/10

- Un home i un paisatge, El Punt, 06/02/10

- La protección del paisaje depende del nivel cultural, Joan Nogué, La Vanguardia, 14/02/10

- Invitación a la reflexión, Isabel Salamaña, La Vanguardia, 11/03/10

- Si la gent està més instruïda, el paisatge està més protegit, Diari de Girona, 14/03/10

- Un estudi constata que les Agenda 21 no han servit per avançar en una millor sostenibilitat a la demarcació, El Punt, 22/04/10

- Balanç de 10 anys d'Agendes 21, Diari de Girona, 23/04/10

- El Bruguer Vell, de Santa Eulàlia, acull un seminari de turisme i paisatge, El 9 nou, 13/05/10

- Presentació de la setmana de l'Habitatge a Olot, La comarca d'Olot, 13/05/10

- Joan Nogué pronunciará la conferencia "Paisaje y conflictividad territorial" en la FCM, La voz de Lanzarote, 08/06/10

- Debats sobre sostenibilitat: Els sistemes de producció agroramaderes, El Punt, 14/06/10

- Un Empordà de postal, La Vanguardia, 18/06/10

- Traducció a l'italià d'un llibre escrit per un catedràtic de la UdG, El Punt, 22/06/10

- Arquitecturas inacabadas, Joan Nogué, La Vanguardia, 02/07/10

- Recuperar i restaurar les dunes, una necessitat, El Punt, 18/07/10

- L'augment del nivell del mar, a tenir en compte, El Punt, 18/07/10

- Les platges desnodrides, EL Punt, 18/07/10

- Catalunya cataloga hasta 135 paisajes diferentes, La Vanguardia, 10/08/10

- Cumbre para assegurar un uso sostenible de as aguas, el correo gallego, 24/09/10

- Grandes expertos analizan el uso racional de los recursos hídricos, El correo gallego, 24/09/10

- El nou museu del paisatge tanca el cercle iniciat amb l'Observatori i la FES, El Punt, 05/10/10

- El CDAN otorga la beca Pensar el paisaje 2010, Diario del Altoaragon, 14/10/10

- Antonio José Mezcua obtiene la primera beca "Pensar el paisaje", Diario del Altoaragón, 15/10/10

- Ara estem més atrapats, El Punt, 17/10/10

- Los premios octubre galardonan a Celia Sánchez-Mústic y a Joan Nogué, La Vanguardia, 30/10/10

- Los Premios Octubre galardonan a Celia Sánchez-Mústic y a Joan Nogué, Abc, 30/10/10

- El paisaje humano protagoniza los Premis Octubre de literatura, Ultima hora, 31/10/10

- Dos catalans s'emporten l'Estellés de poesia i el Joan Fuster d'assaig, Segre, 31/10/10

- Una novela sobre mujeres y un ensayo del paisaje triunfan en los Premios Octubre, Levante, 31/10/10

- Joan Nogué guanya el premi Octubre d'assaig, Avui, 31/10/10

- Paisatge i cultura, Avui,31/10/10

- Joan Nogué rep el guardó d'assaig dels premis Octubre, Diari de Girona, 31/10/10

- El catedràtic de la UdG Joan Nogué guanya el Joan Fuster d'assaig reivindicant el paisatge, Diari de Girona, 31/10/10

- Els Octubre, entre hackers, el paisatge i la intimitat, Diari de Balears, 31/10/10

- Los "Octubre" premian a Ricart, Adrià, Nogué y Sánchez-Mústic, El mundo de Valencia, 31/10/10

- Premios para la contemporaneidad, El País, 31/10/10

- Los premios Octubre vuelven a escribirse en femenino, El País, 31/10/10

- Els Octubre premien un assaig sobre paisatges de Joan Nogué, El Punt, 31/10/10

- Paisatge i cultura, El Punt, 31/10/10

- Los Octubre premian un ensayo que reivindica el paisaje como cultura, La Vanguardia,31/10/10

- Los Octubre premian a la poesia imaginativa de Sànchez-Mústic. El catalán Joan Nogué gana el Joan Fuster con un ensayo sobre el paisaje, El Periódico, 01/11/10

- Patim esquizofrènia territorial, El Temps, 02/11/10

- Jornada de paisaje en la UIB con el experto Joan Nogué i Font, Diario de Ibiza, 05/11/10

- Jornada de paisaje con el experto Joan Nogué i Font, Diario de Ibiza, 05/11/10

- Sin paisaje no hay turismo, Joan Nogué, Diario de Ibiza, 06/11/10

- Els Octubre, a ritme de Genovés, El Temps, 09/11/10

- El planejament urbanístic haurà de tenir en compte la preservació paisatgística, El Punt, 27/11/10

- Aprobado el catálogo del paisaje de las comarcas de Girona, La Vanguardia, 29/11/10

Digital

- El catedrático de la UdG Joan Nogué, Premio Rey Jaume I, eleconomista.es, 01/02/11

- El catedrático de la UdG Joan Nogué, Premio Rey Jaume I, que.es, 01/02/10

- El investigador de la UdG Joan Nogué, Premio Rey Jaime I de urbanismo, paisaje y sostenibilidad, globaltalentnews.com, 01/02/10

- El catedrático de la UdG Joan Nogué, premio Rey Jaime I, terra.es, 01/02/10

- El catedrático de la UdG Joan Nogué, premio Rey Jaime I, europapress.es, 01/02/10

- El catedrático de la UdG Joan Nogué, Premio Rey Jaume I, 20minutos.es, 01/02/10

- Los Príncipes de Asturias entregan mañana los premios Rey Jaime I en la lonja de Valencia, wikio.es, 03/02/10

- Entrega premios Rey Jaime I, casareal.es, 04/02/10

- El Jaime I de urbanismo 2009 dice que la planificación urbanística debe estar supervisada por entidades supramunicipales, europapress.es, 04/02/10

- El Jaime I de urbanismo 2009 dice que la planificación urbanística debe estar supervisada por entidades supramunicipales, 20minutos.es, 04/02/10

- El Príncipe reivindica importancia investigación ante grave crisi económica, efe.es, 04/02/10

- Camps dice que "invertir en investigación" es hacerlo en "competitividad" y en "calidad de vida", europapress.com, 04/02/10

- Entrevista a Joan Nogué Font, premio Rey Jaime I de urbanismo, Paisaje y Sostenibilidad, fvea.es, 04/02/10

- La planificación urbanística debe estar supervisada por entidades supramunicipales, según un catedrático premiado, Almería confidencial, 04/02/10

- La planificación urbanística debe estar supervisada por entidades supramunicipales, según un catedrático premiado, Alicante confidencial, 04/02/10

- Joan Nogué Font, recibió el premio Rey Jaime I de Urbanismo, Paisaje y Sostenibilidad 2009, geografos.org, 04/02/10

- La crisis marca los Premios Jaime I, diaricritico.es, 04/02/10

- El Príncipe reivindica la importancia de la investigación ante la crisis economica, lavozlibre.com, 04/02/10

- Camps dice que invertir en investigación es hacerlo en "calidad de vida", Diarocriticocv.com, 05/02/10

- La élite científica reclama más inversión en investigación, wikio.es, 05/02/10

- Joan Nogué se mostró "muy orgulloso" cuando recibió la notícia del galardón, lasprovincias.es, 05/02/10

- El Príncipe pide que se escuche a los científicos, Levante-evm.com, 05/02/10

- El príncipe reivindica la importància de la investigación en tiempos de crisis, que.es, 05/02/10

- Premios Jaime I el Príncipe reivindcia la importància d ela investigación ante la grave crisi econòmica, lagacetadesalamanca.es, 05/02/10

- Opinió: Arbres caiguts. Reflexions postemporals de Josep Gordi i Eduard Plana, diariforestal.com, 18/03/10

- Alumnes de geografia de la UdG estudien el planejament urbanístic de Sabadell, asabadell.cat, 21/03/10

- Les closes de l'Alt Empordà, Revista Engega, 14/04/10

- IV seminari turisme i paisatge, grups. Yahoo.com,07/05/10

- IV seminari sobre turisme i paisatge. El paper del turisme en el desenvolupament rural, feedage.com, 11/05/10

- IV seminari sobre turisme i paisatge, setmanabiodiversitat.cat, 27/05/10

- IV seminari sobre turisme i paisatge, Observatori del paisatge,27/05/10

- IV seminari sobre turisme i paisatge, mediterrani.uab.es, 27/05/10

- IV seminari sobre turisme i paisatge, geografia.uab.es,27/05/10

- IV seminari sobre turisme i paisatge. El paper del turisme en el desenvolupament, rural, blocdecomunicaciocientifica.blogspot.com , 28/05/10

- Turisme i paisatge, cilma.org,28/05/10

- Conferencia en la Fundación Cesar Manrique: Joan Nogué: "Paisaje y conflictividad territorial", coac.es, 07/06/10

- Conferencia paisaje y conflictividad territorial impartida por Joan Nogué en la FCM, fcmanrique.org, 07/06/10

- Se traduce al italiano el libro " Entre paisajes" de Joan Nogué, universia.es, 29/06/10

- Libro: La construcción social del paisaje, Joan Nogué, paperblog.com, 11/08/10

- Joan Nogué " El respecte pel territori és una qüestió de mentalitat, elistas.net, 15/10/10

- Los premios Octubre galardonan a Celia Sánchez-Mústic y a Joan Nogué, noticies.com, 30/10/10

- Celia Sànchez-Mústic, Francesc Adrià, Raquel Ricart y Joan Nogué son los galardonados de de los Premios Octubre 2010, rojoyazul.es, 30/10/10

- Cèlia Sànchez-Mústic, Francesc Adrià, Raquel Ricart y Joan Nogué, galardonados con los Premios Octubre 2000, europapress.es, 30/10/10

- Joan Nogué gana el premio Joan Fuster con un ensayo sobre paisaje e identidad, nabarralde.com, 30/10/10

- Joan Nogué, premi Joan Fuster d'assaig als Octubre, naciondigital.cat, 31/10/10

- Una novela sobre mujeres y un ensayo del paisaje triunfan en los Premis Octubre, Levante-emv.com, 31/10/10

- Joan Nogué, premi d'assaig Joan Fuster 2010, idtweb.org,14/12/10

Liquidació del pressupost 2010

INGRESSOS

Descripció	Import
Pressupost	11.577,76
Romanents anys anteriors	5.202,34
Fundació Agroterritori	1.500,00
Total ingressos	**18.280,10**

DESPESA REALITZADA

Descripció	Import
Telèfons	360,01
sou directora	3.197,18
impressora multifuncions	434,98
IV Seminari Turisme i paisatge	1.000,00
Seminari desenvolupament local i conflictes territorials	934,36
Seminari Desenvolupament Territorial	1.040,96
Curs Einesi instruments polítics per a la...	1.500,00
II Seminari Agrodiversitat	2.000,00
quota xarxa CT	150,00
varis	484,98
Total despeses	**11.102,47**

Seminari Desenvolupament local i planificació

Seguint la dinàmica iniciada en els cursos anteriors, en el marc del curs de doctorat de Medi Ambient itinerari de Geografia en Ordenació del Territori i Gestió del Medi Ambient, s'impartiran les assignatures de "Sistemes Urbans i desenvolupament Local" i " Territori: plans, conflictes i estratègies". Per impartir aquestes assignatures s'han convidat un conjunt d'experts de procedència diversa, tant territorial com acadèmica. Aprofitant la seva presència s'organitzarà un seminari on aquests experts reflexionaran sobre els components estructurals , els sistemes territorials locals, la planificació dels mateixos i la resolució dels conflictes territorials.

III edició Curs aprèn a elaborar mapes per a l'elaboració dels teus treballs

Curs de lliure elecció destinat a alumnes que no han cursat cap matèria de cartografia en el seu currículum però, que per la seva temàtica d'estudi o de treball, volen usar el llenguatge cartogràfic com a eina d'anàlisi i d'exposició de resultats. L'obtenció del certificat d' aprofitament dóna dret al reconeixement de 3 crèdits de lliure elecció per la majoria dels estudis de la UdG.

Curs d'especialització ArcGis 9.1 aplicat a la Gestió Ambiental 15 i 16 edició

Març-abril 2011 i Octubre-novembre 2011

Es tornarà a proposar una nova edició del curs, que té com a objectius formar a l'alumne en un dels Sistemes d'Informació Geogràfica amb més incidència en el camp professional per a l'anàlisi i gestió ambiental. El curs està adreçat a estudiants i professionals vinculats a l'anàlisi i gestió ambiental que vulguin tècniques més innovadores per al desenvolupament de la seva pràctica professional, tal com ambientòlegs, biòlegs, geògrafs i enginyers. El curs te una durada de 30 hores.

V Seminari sobre turisme i paisatge. Bosc i ecoturisme

Aquest seminari, com els anteriors, va dirigit als agents turístics que actuen en el territori rural i vol ésser un marc de reflexió i de debat conjunt sobre els problemes i els reptes per desenvolupar activitats turístiques tot tenint present la gestió del paisatge. Aquesta edició estarà enfocada al ecoturisme, i tindrà lloc a la primavera a Santa Creu del Jutglar.

Tallers de geografia per alumnes de batxillerat

Com en anteriors edicions, aquest any es tornarà a proposar el taller de geografia i les xerrades sobre temes d'actualitat als centres de secundària, en un intent d'apropar la Geografia al professorat i també, de manera molt especial, fer descobrir la disciplina als alumnes de Batxillerat .

III Seminari Internacional sobre Agrobiodiversitat. L'agrobiodiversitat com a font de riquesa

El novembre del 2011 tindrà lloc la darrera edició de la trilogia sobre agrobiodiversitat iniciada el 2009. La temàtica pel darrer any serà l'agrobiodiversitat i el desenvolupament socio-econòmic. Aquests seminaris, celebrats a Olot, estan organitzats per la Fundació d'Estudis Superiors d'Olot i el Consorci Universitari Internacional Menéndez Pelayo de Barcelona, i compten amb la col.laboració de la Càtedra de Geografia i Pensament Territorial. La direcció acadèmica de la trilogia sobre Agrobiodiversitat va a càrrec del biòleg i professor de l'Escola Superior d'Agricultura de Barcelona (UPC), el doctor Francesc Casañas. La tercera edició del seminari pretén analitzar el paper dels recursos fitogenètics com a font de riquesa a curt termini. Pot la agrobiodiversitat generar beneficis a curt termini? Diverses activitats humanes poden generar riquesa a partir de la agrobiodiversitat: productes amb valor nutritiu més elevat, productes amb característiques sensorials apreciades per els consumidors, generació de nous productes gastronòmics, recuperació de valors culturals, valors paisatgístics i recerca de característiques especials per a introduir en programes de

millora, en poden ser exemples. A través de la presència d'especialistes en aquestes diverses disciplines es vol donar a conèixer en quina mesura la conservació de la agrobiodiversitat és una tasca més rendible a curt termini del que pot semblar a través d'una anàlisi superficial

Màster internacional

Des de la direcció de la Càtedra i juntament amb altres membres se segueix impulsant la creació del màster internacional en *Polítiques i Planificació urbana, ambiental i paisatge* juntament amb la Universitat Tècnica de Lisboa, Universitat de Venèzia, la Universitat de Sassari, Sardenya, la Universitat Autònoma de Barcelona

Curs d'estiu. Gestió del patrimoni geològic i la geodiversitat en espais naturals protegits

El curs, de 40 hores de durada, té com a objectiu principal dotar als participants de les bases teòriques sobre la gestió del patrimoni geològic i la geodiversitat des de l'àmbit de la seva investigació, conservació, divulgació i ús públic i donar a conèixer experiències de gestió de diferents zones de l'estat espanyol. Per tant, la finalitat és promoure la gestió adequada del patrimoni geològic i la geodiversitat dins dels espais naturals protegits. El públic a qui va destinat el curs és d'àmbit estatal i principalment està pensat per a gestors d'espais protegits i professionals que desenvolupen tasques en aquests àmbits, així com professionals de consultories ambientals, geòlegs, biòlegs, arquitectes paisatgístics, geògrafs, així com també a estudiants universitaris. La direcció acadèmica del curs va a càrrec del geòleg i assessor del Parc Natural de la Zona Volcànica de la Garrotxa, Llorenç Planagumà. El curs tindrà una part presencial de 20 hores, que es desenvoluparan al llarg de tres dies en l'àmbit del Parc Natural de la Zona Volcànica de la Garrotxa, i una part virtual de 20 hores més, 10 de les quals es desenvoluparan a l'inici del curs i 10 més al final, per tal d'elaborar un projecte individual.

ESPON

Diferents membres de la Càtedra assistiran al llarg d'aquest any a les reunions informatives i preparatòries per presentar conjuntament amb altres grups de recerca a nivell europeu candidatura al programa europeu ESPON.

WORKSHOP

Febrer-març 2011

En el marc del màster europeu de Polítiques, planificació urbana, ambiental i paisatges es celebrarà a Girona-Costa Brava un workshop sobre planificació territorial i turisme

Pressupost previst per l'any 2011

INGRESSOS PREVISTOS

Descripció	Import
Pressupost	11.774,00
Romanents anys anteriors	7.177,63
II Curs aprèn a elaborar mapes per il·lustrar els teus treballs	1.235,00
Total ingresos previstos	**20.186,63**

DESPESA PRESSUPOSTADA

Descripció	Import
Funcionament	936,63
Telèfons	600,00
sou directora	2.000,00
V Seminari de Paisatge i Turisme	1.500,00
Seminari desenvolupament local i conflictes territorials	1.500,00
Seminari Desenvolupament Territorial	1.000,00
Curs aprèn a elaborar mapes per il·lustrar els teus treballs	1.800,00
III Seminari internacional sobre Agrobiodiversitat	2.600,00
La Conservació del Paisatge Geològic. Gestió del Patrimoni Geològic i la Geodiversitat en Espais Naturals Protegits	1.500,00
Curs d'especialització sobre plans d'habitatge	2.000,00
Workshop	2.100,00
L'evolució del paisatge forestal a les terres gironines a la segona meitat del s.XX	1.000,00
quota xarxa CT	150,00
preparació ESPON	1.500,00
Total despeses previstes	**20.186,63**

Càtedra de Geografia i Pensament Territorial

Facultat de Lletres

Plaça Ferrater Mora, 1

17071 Girona

Tel 972 41 87 14

Fax 972 41 82 30

e-mail : dir.cgpt@udg.edu

Pàgina web : http://www.udg.edu/cgpt/

Direcció : Margarida Castañer